

Romerike Arkitekter AS
Postboks 166
2151 Årnes

Vår saksbehandler
Ronja Martine Skaug
Mail: Ronja.martine.skaug@
hafslund.no

Kopi til

UTTALELSE TIL VARSEL OM ENDRING AV MINDRE DEL AV BEBYGGELSESPAN FOR SENTRUMSOMRÅDET SO, NESKOLLEN I NES KOMMUNE

Hafslund Nett AS («HN») viser til varsel om endring av mindre del av bebyggelsesplan for sentrumsområdet SO, Neskollen i Nes kommune. Høringsfristen er 3. mars 2016 og uttalelsen er dermed innen fristen.

1 Elektriske anlegg i planområdet - Anlegg etablert etter områdekonsesjon (normalt distribusjonsnett)

HN har elektriske anlegg i planområdet som vist på vedlagt kart. Planforslaget må ta høyde for og hensyn til de anlegg som det er nødvendig for nettselskapet å drifte og etablere. Det er også viktig at det ikke iverksettes tiltak som medfører forringelse av adkomst til nettselskapet sine anlegg.

Anlegget som er under 24 kV inngår i distribusjonsnettet for elektrisk energi og er bygget i medhold av områdekonsesjon.

1.1 Eksisterende høyspenningskabler

Normalt kan det iverksettes tiltak (inkludert planting av trær) så nært inntil kabelgrøften som 1 meter målt horisontalt fra kabelgrøftens ytterkant. Det er imidlertid viktig at fremtidig tilkomst til kabelgrøftene ikke hindres, og det må heller ikke gjøres inngripen i terrenget som medfører endring av overdekningen over kabler. Det må bestilles kabelpåvisning for å få en nøyaktig kartfesting av kabelens plassering i terrenget.

1.2 Behov for ny nettstasjon – samt forhold til eksisterende nettstasjon (frittliggende)

Nettselskapet har en nettstasjon etablert innenfor planområdet. Det må være minimum 5 meter avstand mellom nettstasjonen og bygning med brennbare overflater. Avstanden gjelder også til terrasse og lignende brennbare utstikk som er direkte knyttet til bygget. Nettselskapet må ha adkomst til nettstasjonen med kranbil (med støttebein).

For å sikre strøm til ny bebyggelse, kan det bli behov for å sette av arealer til å etablere en ny nettstasjon innenfor planavgrensningen. Nettselskapet ber om at utbygger tar hensyn til dette i planarbeidet.

1.3 Strømforsyning og omlegging/flytting av eksisterende nett

Den eller de som utløser tiltak i strømforsyningsnettet, både flytting, nyanlegg og forsterkning, må som hovedregel dekke kostnadene med tiltaket. Kostnadene inkluderer eventuelle kostnader til erverv av nye stedsevarige (evigvarende) bruksrettigheter.

2 Andre forhold

2.1 Vedlagt kart

Vedlagt kart kan brukes under følgende forutsetninger:

- Brukes kun som underlag for forespurt planarbeid
- Bør slettes etter bruk - husk at nettet endrer seg kontinuerlig
- Må ikke oversendes andre uten netteiers samtykke eller offentliggjøres
- Må ikke anses som kabelpåvisning. Forespørsel om kabelpåvisning rettes til Geomatikk, tlf: 09146

2.2 Inntegning på plankart

Nettselskapet gjør oppmerksom på at spenningsnivået for ledningsanleggene *ikke* må påføres i planen, herunder plankartet. Høyspenningsskabler under bakken tegnes ikke inn på kartet. Selskapet viser i denne sammenheng til Forskrift om forebyggende sikkerhet og beredskap i energiforsyningen (beredskapsforskriften) § 6-2, og NVEs *Veiledning til forskrift om forebyggende sikkerhet og beredskap i energiforsyningen*, pkt 6.2.9

2.3 Annet

HN ønsker at utbygger tar kontakt i god tid før utbygging for å avklare hvordan ny bebyggelse skal forsynes med elektrisk strøm samt planlegge nye elektriske anlegg.

Vennligst ta kontakt dersom det skulle være spørsmål eller uklarheter.

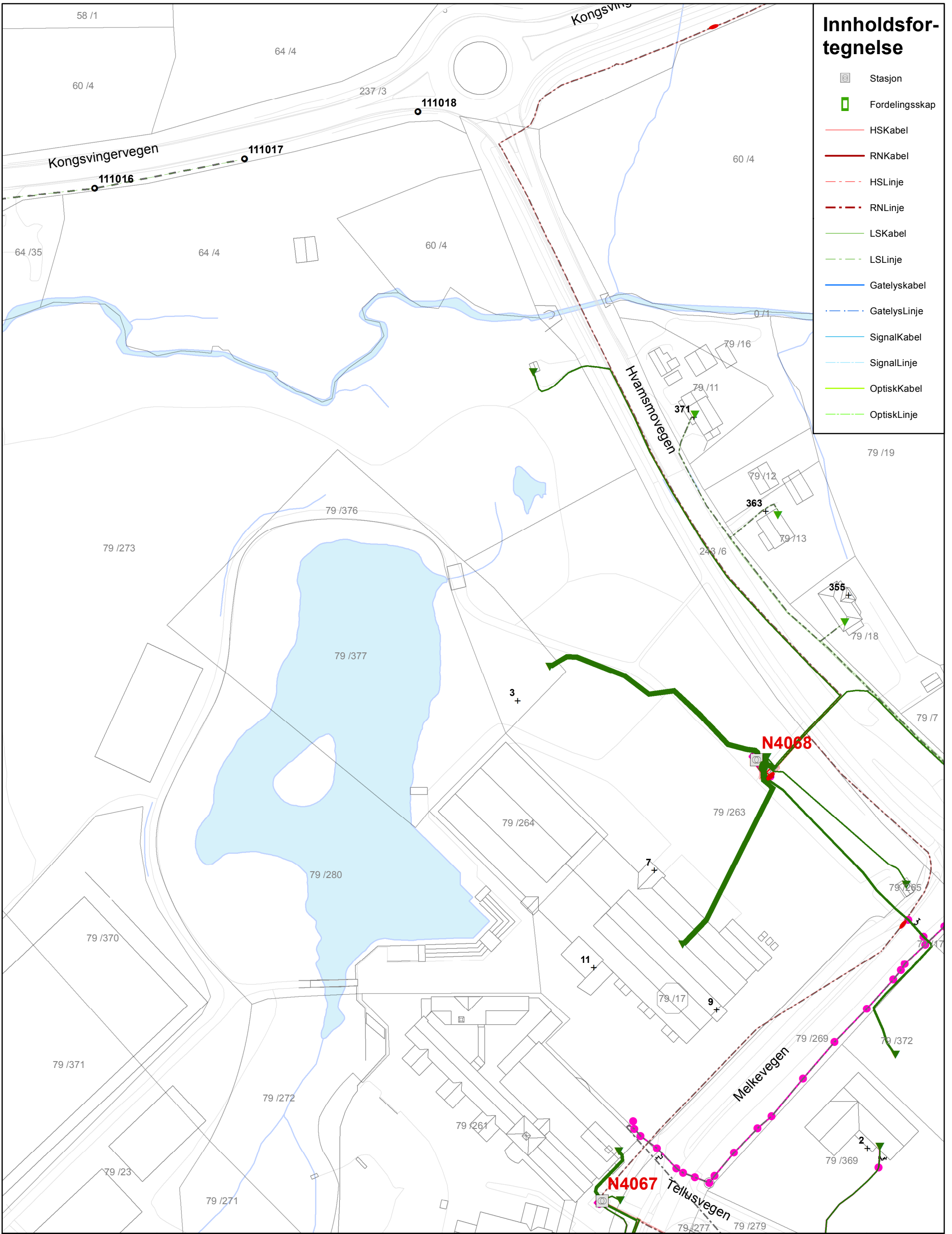
Kontaktinformasjon: firmapost@hafslundnett.no

Med hilsen
Hafslund Nett AS










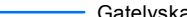




Ronja M. Skaug

Ronja Martine Skaug
rådgiver
Rettigheter

Vedlegg:
Kartutsnitt



Innholdsfor-tegnelse

-  Stasjon
-  Fordelingsskap
-  HSKabel
-  RNKabel
-  HSLinje
-  RNLinje
-  LSKabel
-  LSLinje
-  Gatelyskabel
-  GatelysLinje
-  SignalKabel
-  SignalLinje
-  OptiskKabel
-  OptiskLinje

Kartutsnittet er kun til orientering og gjelder kun som underlag for forespurt jobb/prosjekt. Kartutsnittet skal ikke overleveres til andre uten netteiers samtykke. Dette forhold er regulert ved forskrift og mislighold kan straffes i henhold til straffelovens §§294 og 405a Dokumentasjonen må IKKE anses som kabelpåvisning. Kabelpåvisning må bestilles hos Geomatikk tlf: 09146 før graving påbegynnes. Det tas forbehold om at alle datasett er presentert på kartutsnittet , traseers fysiske beliggenhet kan avvike og at det daglig skjer ajourhold i nettet.

Dato: 29.02.2016
Målestokk 1:1 250
A3 stående

